


Hlavní směry rozvoje obce Pavlovice u Přerova na roky 2022-2026



Program rozvoje obce schválilo v souladu s § 84, odst. 2, písm. a), zákona č. 128/2000 Sb., v platném znění Zastupitelstvo obce Pavlovice u Přerova.

Datum schválení: 08.12.2022

Číslo usnesení: 2/3/2022

Text usnesení: *ZO schvaluje strategický dokument „Hlavní směry rozvoje obce Pavlovice u Přerova na roky 2022-2026“.*

Obsah

ÚVOD	1
A. ANALYTICKÁ ČÁST	2
A.1 Geografická charakteristika obce	2
A.2 Historie obce	4
A.2.1 Alfred Skene	6
A.2.2 Památky v obci	7
A.2.2.1 Zámek	7
A.2.2.2 Kostel sv. Jiljí	8
A.2.2.3 Sochy sv. Františka Serafinského, sv. Šebestiána a P. Marie	9
A.3 Obyvatelstvo	10
A.3.1 Počet obyvatel a věková struktura	10
A.3.2 Vzdělanostní struktura obyvatel	12
A.4 Dopravní infrastruktura	13
A.4.1 Silniční doprava	13
A.4.2 Železniční doprava	14
A.4.3 Letecká doprava	14
A.4.4 Vodní doprava	14
A.4.5 Dopravní zařízení	14
A.4.6 Intenzita dopravy	15
A.4.7. Audit bezpečnosti pozemních komunikací	15
A.5 Technická infrastruktura	16
A.5.1 Zásobování vodou	16
A.5.1.1 Zdroje vody	16
A.5.1.2 Zásobovací systém	16
A.5.2 Odkanalizování a čištění odpadních vod	16
A.5.2.1 Stoková síť	16
A.5.2.2 Čistírna odpadních vod	17
A.5.3 Zásobování elektrickou energií	17
A.5.3.1 Nadřazené sítě a zařízení ZVN a VVN	17
A.5.3.2 Sítě a zařízení VN 22 kV	17
A.5.3.3 Distribuční síť nízkého napětí – NN	17
A.5.4 Zásobování plynem	17
A.5.4.1 VTL plynovody	17

A.5.4.2 STL plynovody	18
A.5.4.3 NTL plynovody	18
A.5.5 Zásobování teplem	18
A.5.6 Veřejné komunikační sítě	18
A.5.7 Nakládání s odpady	18
A.6 Občanské vybavení	19
A.6.1 Služby pro občany	19
A.6.2 Spolky a sdružení	19
A.7 Veřejná prostranství	20
A.8 Hospodářství	21
A.9 Plocha území a krajina	23
A.9.1 Územní systém ekologické stability	23
A.9.2 Prostupnost krajiny	24
A.9.3 Protierozní opatření	24
A.9.4 Ochrana proti povodním	24
A.9.5 Rekreace	24
A.10 SWOT analýza	25
B. Návrhová část	26
B.1 Základní rozvojové oblasti	27
B.1.1 Kulturní a společenská	27
B.1.2 Sociální oblast	29
B.1.3 Oblast školství	30
B.1.4 Plán rozvoje sportu	31
B.1.5 Oblast životního prostředí a výstavby	32
B.1.6 Domov důchodců	34
B.1.7 Podnikatelské aktivity	35
B.1.8 Zapojení obce do projektů a soutěží	36
C. Zajištění realizace Strategického plánu rozvoje	37
C.1 Způsob aktualizace	37
C.2 Způsob financování	37

ÚVOD

Hlavní směry rozvoje obce Pavlovice u Přerova na roky 2022-2026 (dále „strategie“) je střednědobý programový dokument vytyčující záměry obce na období 4 let. Jedná se o komplexní programový dokument, který formuluje strategii rozvoje celého území obce, včetně komunity a jejího fungování. Vzniká na základě styku s veřejností, soukromou sférou, občany, podnikateli, majiteli pozemků, odborníky, správou obce a státní. Strategie usiluje o dosažení rovnováhy mezi tím, co občané chtějí a tím, co je dosažitelné. Rovnováhy mezi dalším rozvojem a ochranou stávajících přírodních a kulturních hodnot. Strategie je důležitým nástrojem k upevnění pozice v regionu a posílení její konkurenceschopnosti. Je podkladem pro rozvojové aktivity a územní plánování v obci, ale i v regionu. Přispívá k tomu, aby obec efektivně využívala finanční prostředky jak z vlastního rozpočtu, tak i z vypsanych dotačních titulů. Dokument umožní představitelům obce koncepční plánování rozvoje obce.

Strategie umožní obci:

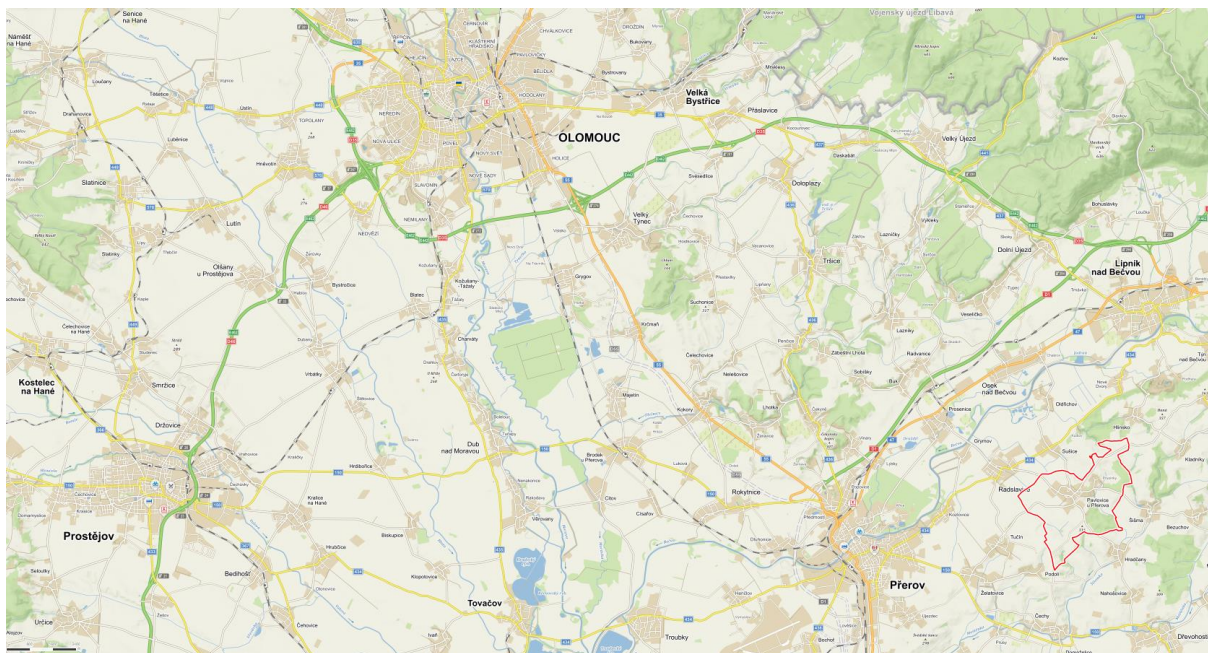
- naplňovat střednědobé cíle a strategickou vizi obce
- rozhodovat v zastupitelstvu v širším koncepčním rámci
- koordinovat aktivity a zájmy různých subjektů působících v obci
- prosazovat a chránit veřejný zájem
- stanovit priority obce, místních obyvatel, podnikatelských subjektů a následně investičního programu
- posílit sounáležitost mezi lidmi navzájem
- posílit odpovědnost místních obyvatel za další rozvoj obce tak, aby přicházeli s konkrétními návrhy a řešením daného problému

Strategie musí vycházet ze sociálně ekonomické analýzy současného stavu, zhodnotit silné a slabé stránky obce, její rozvojové příležitosti a identifikovat existující rizika.

A. ANALYTICKÁ ČÁST

A.1 Geografická charakteristika obce

Obec Pavlovice u Přerova leží 10 km východně od Přerova, v Olomouckém kraji, na rozhraní Hané a Valašska, v území, které se nazývá Záhoří, v nadmořské výšce 300 m. Území obce se nachází v rozmezí 240 m n. m. od Radslavic, až po 347 m n. m. u výšiny směrem na Lhotu. Katastr obce Pavlovice u Přerova se rozkládá na 815 ha a skládá se ze dvou samostatných katastrálních území: Pavlovice u Přerova a Prusínky. Na území obce se nacházejí dva lesy – Pálenina a Záhoří a jeden rybník – Panský.



Mapa 1 Lokalizace obce Pavlovice u Přerova

Přerovský okres je poměrně chudý na nerostné bohatství, protože vrstvy zemské kůry náleží k mladším útvarům čtvrtohorním. Nejstarší útvar patřící do devonu se táhne mezi obcemi Kokory, Vinary, Popovicemi a Předmostím. Jedná se o devonské vápence. Po devonu ze starších útvarů jsou zde zastoupeny třetihory s eocenovými vrstvami, které tvoří hrubé slepence nebo slepencovité štěrky u Staré Vsi. Nedaleko Pavlovic u Přerova u Tučina se nachází významné ložisko travertinu, který se dříve lámal jako stavební kámen pro okolní stavby. Ve čtvrtohorách nastává zalednění celé oblasti, kdy se nasunul ledovec od Skandinávie až k Hranicím na Moravě, údolím Hané až k Chřibům, kde se zarazil.

V Pavlovicích u Přerova a v jejich okolí až k Přerovu se vyskytují ostrůvky typické černozemě, převažují však hnědozemní černozemě na spraších a slínech. Tato půda je vysoce produktivní.

Obcí protékají potoky Šišemka a Dolnonětčický potok. Jedná se o pravostranné přítoky říčky Moštěnky, která se vlévá do Moravy. V povodí Šišemky a Dolnonětčického potoka se nacházejí tyto obce: Bezuchov, Dolní Nětčice, Hradčany, Lhota, Kladníky, Oprostovice, Radotín, Soběchleby, Šišma, Pavlovice u Přerova a Rakov. Na území se dále nachází jeden rybník zvaný Panský, který byl vybudován Baronem Skene za účelem chovu ryb, kterému slouží dodnes. Dnes se o rybník stará sdružení, které v obci založili místní rybáři, Duhová šupina. Rybník je napájen Šišemkou.

Povodí se nachází v geomorfologickém celku Podbeskydská pahorkatina, v jeho podcelcích Maleník a Kelčská pahorkatina. Maleník je pramennou oblastí obou toků. Větší plocha povodí se nachází v Kelčské pahorkatině a v jejích třech okrscích. Šišemka protéká středem okrsku Pacetlucká pahorkatina a vlévá se do Moštěnky v severovýchodní části okrsku Tučínská pahorkatina. Dolnonětčický potok teče při okraji okrsku Vítonické pahorkatiny s Tučínskou pahorkatinou

Kelčská pahorkatina

Kelčská pahorkatina zaujímá poměrně rozsáhlé území mezi Přerovem a Valašským Meziříčím. Na jihovýchodě ji ohraničuje vysoký a srázný zlomový okraj Hostýnských vrchů, a na jihozápadě naopak mírně vystupuje zlomovým svahem do Hornomoravského úvalu. V rozvodních polohách se prostírají vesměs erozně denudační plošiny. Údolí vodních toků mají převážně neckovitý profil. Při úpatí Hostýnských vrchů se utvořily pedimenty a náplavové kužely. Nejvyšším vrcholem vymezeného území je vrchol Maleník s výškou 497 m n. m. a nejnižším bodem je ústí Šišemky do Moštěnky ve výšce 225 m n. m. Absolutní výškový rozdíl území je 254 metrů.

Část Pavlovic u Přerova patří do ochranného pásma kyselky zvané Moštěnka. Na území v okolí Pavlovic vyvěrají četné minerální prameny, jedná se o Horní Moštěnici, Tučín, Prusy, Bochoř, Lověšice a Přerov – Předmostí.

Hranický bioregion

Pavlovice u Přerova náleží k Hranickému bioregionu, fytogeografické jednotce podhorské květeny moravských Karpat, tzv. mezofytiku. Vyskytují se zde převážně dubobukové lesy, dubovohabrové háje. V okolí vod se mohou vyskytovat lužní lesy a nivní louky. Vegetační stupně kolinní až suprakolinní. V náhradní přirozené vegetaci rostou fragmentárně polosuchobytná společenstva. Flora je zde bohatá a tvořená obecnými druhy rozšířenými ve východní části republiky včetně karpatských migrantů.

Bioregion leží na východě střední Moravy a zabírá část geomorfologických celků Podbeskydská pahorkatina, Moravská brána, výběžek Nízkého Jeseníku, Hornomoravského úvalu a Vizovické vrchoviny. Plocha bioregionu je 997 km². Bioregion je tvořen pahorkatinou na měkkých sedimentech s vystupujícími kulmovými kopci.

Fauna hranického bioregionu tvoří společenstva vysoce zkulturnělých pahorkatin nejzápadnější výspy karpatského oblouku. Jsou v ní zastoupeny teplomilné a lesní druhy karpatského předhůří. Některé druhy v těchto oblastech žijí trvale, jiné se rozmnožují či jen protahují nebo přezimují. Bylo zaznamenáno 230 druhů obratlovců, 172 druhů hnízdících ptáků, 15 druhů obojživelníků a plazů a 30 druhů savců.

A.2 Historie obce

Název Pavlovice vznikl z osobního jména Pavel s příponou – ice. Znamená ves lidí Pavlových. V případě našich Pavlovic – bližší určení u Přerova dodáno na základě rozhodnutí ministerstva vnitra z 13. ledna 1915 k rozlišení od Pavlovic u Kojetína, obě obce se totiž nacházely v okrese Přerov. V pramenech 1. pol. 18. stol. se můžeme také setkat s označením Pavlovice nad řekou Bečvou, nebo pošta Rakouska Uherska používala Pavlovice u Lipníka. Do roku 1848 byly Pavlovice součástí panství Dřevohostice a správně náležely k okresu Holešov. Od 5. července 1848 byly Pavlovice vyčleněny ze soudního okresu Bystřice pod Hostýnem a okresního hejtmanství Holešov a přiřčleněny k okresnímu hejtmanství a okresnímu soudu v Přerově.

Z dostupných pramenů víme, že nejstarší písemná zmínka o Pavlovicích je zápis v zemských deskách olomouckých z roku 1349, v nichž se uvádí, že Smil z Pavlovic s bratrem Protivcem se spojili na všech statcích, které vlastnili.

Nejstarší domy stály v úvalu, kde je hlavní silnice a boční cesta zvaná Houpavka, byly zde totiž chráněny před větrem, který byl na kopci citelný. Původní vesnice byla netypická silnicovka s branami při vjezdu i výjezdu. Stavení uprostřed byla stavěna až později.

Historické prameny se dále zmiňují o:

- Pánech z Kokor roku 1368-1371, v letech 1384-1446
- Ješkovi Hromadovi z Horky v letech 1371-1348
- Pavlovských z Vidbachu v letech 1446-1575

Máme zde zmínku o tvrzi z let 1417-1446, která stála na místě zvaném Kopec. později v zahradě domu č. p. 65, která dříve patřila vrchnosti a říkávalo se jí Panský sad. Na témže místě se našla nádoba, ve které se pěstovaly květiny. O nádobu se začal zajímat v roce 1897 památkový úřad, zjistilo se, že nádoba pochází z 15. století.

Dalšími majiteli Pavlovic se stávají:

- Vanečtí z Jemničky v letech 1575-1589, z té doby pochází pečetidlo, jež obec používá k pečetění svých písemností.
- Karel starší ze Žerotína v letech 1589-1617
- Jan Skrbenský z Hříště v letech 1617-1621
- Zdeněk Vojtěch z Lobkovic v letech 1622-1646
- Maxmilián z Valdštejna v letech 1646-1649
- Jan Kaltschmidt rytíř z Eisebergu a dědicové v letech 1649-1693

V roce 1653 byla zřízena registra dědiny Pavlovic a Prusínek, kde se nalézají údaje o obyvatelích obou vsí. Po Janu Kaltschmidtovi rytíři z Eisebergu Pavlovice dědí:

- Hrabata z Oppendorfu v letech 1693-1799
- Jindřich Hrabě Matuška v letech 1799-1839

Z roku 1733 pochází obšírné popsání příjmů pavlovického kostela a jednotlivých vsí – farností, které sestavil farář František Josef Novák. Od Jindřicha Hraběte Matušky kupuje Pavlovice Karel Antonín Čejka z Badenfeldu (1839-1848).

Tento Karel Antonín Čejka z Badenfeldu a jeho dcera Leonie jsou posledními majiteli Pavlovic. Roku 1848 se život v moravské společnosti zásadně změnil. Byla zrušena robota. Moravský zemský sněm zrušil vrchnostenskou správu a v roce 1849 proběhly první volby do obecního výboru, a to na čtyřleté období. Zde se již historie zmiňuje o velkostatkáři Skene, který jako jediný v obci odebírá noviny nejprve německé a poté i české, které nečte, a dává je na faru, k dispozici také panu učiteli, hostinskému a obchodníkovi.

Do paměti venkovských obyvatel se vryla roku 1866 prusko-rakouská válka, kdy byl v obci ubytován prapor Italů a přes Pavlovice se přehnalo rakouské dělostřelectvo. Po válce přišla další rána v podobě epidemie cholery. Občané Pavlovic hlavně muži, se též účastnili bojů v 1. světové válce. V obci se nachází památník věnovaný obětem 1. světové války.

Od roku 1918 se začal rozvíjet život v nové republice Československé. Dne 28.10.1928 se konala slavnost 10. výročí založení republiky a byla zasazena lípa svobody, kterou věnoval baron Skene. Roku 1935 byl jmenován čestným občanem Pavlovic T. G. Masaryk a také dr. Alfred Skene.

Okupace Čech a Moravy přinesla nové skutečnosti. Na zámku se objevily hákové kříže, nápisy na veřejných budovách v obci byly vyměněny za česko-německé. Byla nařízena jízda vpravo. Morava byla vyhlášena vojenským operačním pásmem. Byly zavedeny lístky na potraviny, uhlí a oděvy. V zámku se usídlila odvodní říšská komise. Byly zavedeny dodávky masa, mléka, obilí, másla apod. 8. května 1945 přišlo osvobození a Rudá armáda táhla Pavlovicemi na obec Šišmu. V roce 1945 se jednalo v Pavlovicích o zřízení Měšťanské školy a o zabránění zámku pro dětskou ozdravovnu.

V srpnu 1946 byl zkonfiskován majetek dr. Alfréda Skeneho a jeho zámek byl poté užíván Sborem národní bezpečnosti. Zároveň bylo na národním výboru usneseno podat žádost o přidělení zámku se zahradou i parkem obci, aby zde byla zřízena měšťanská škola.

K 1. lednu 1976 došlo k vytvoření společného národního výboru pro obce Pavlovice, Hradčany a Šišmu a k 1. 7. 1983 se tyto obce sloučily v jeden celek.

V současnosti máme v Pavlovicích u Přerova jednu kompletní základní školu, tj. mateřskou školu a oba stupně školy základní. Je zde obecní úřad, který se stará o samosprávu obce, kulturní dům, zdravotní středisko, obchod se smíšeným zbožím, restaurace a bar u Mánků, Modit spol. s. r. o. – recyklace odpadového materiálu, ZD Želatovice, Mateřské centrum Ráj a další různé spolky jako Sbor dobrovolných hasičů, Český zahrádkářský svaz, Duhová šupina, TJ Sokol Pavlovice.

Po vzoru okolních obcí i Pavlovice u Přerova chtěly mít svůj znak, roku 1994 se mohli zastupitelé obce seznámit s návrhem znaku a praporu obce od heraldika Miroslava Petrů. Ten využil příhodné figury z erbů nejvýznamnějších držitelů obce z minulosti, a to Pavlovských z Vidbachu a baronů Skene. Znak byl 1. února 1995 schválen heraldickou komisí, přijat a posvěcen p. Bohumilem Řezníčkem.



Obrázek 1 Znak a prapor obce Pavlovice u Přerova

A.2.1 Alfred Skene

Alfred Skene se narodil 24. 8. 1849 v Alexovicích (nyní část Ivančic, okres Brno-venkov), zemřel 17. 1. 1917 ve Vídni, pochován v Pavlovicích u Přerova. Byl to Moravský velkostatkář a politik; právník. Syn stejnojmenného podnikatele a politika, majitele textilní továrny v Alexovicích a cukrovaru v Přerově. Pocházel ze skotského šlechtického rodu.



Obrázek 2 Portrét Alfreda Skeneho

Studoval práva a národohospodářství na univerzitě ve Vídni, později vystudoval chemii a fyziku na univerzitách v Curychu a Berlíně. V roce 1869 se vrátil do Přerova a začal pracovat v otcově cukrovaru a roku 1872 převzal vedení závodu.

Dne 2. srpna 1873 se Alfred oženil se svou sestřenicí Marií von Skene a za několik málo dní po svatbě se novomanželé přestěhoval i do nového obydlí v Přerově, kde spolu žili dalších 15 let. Od roku 1878 A. Skenemu patřil také velkostatek Pavlovice u Přerova, kde v letech 1890-1898 nechal postavit zámek s rozlehlým parkem a dvěma letohrádky – dnešní areál Domova Alfreda Skeneho.

Alfred Skene se výrazně zasloužil o rozvoj Obce Pavlovice u Přerova. Přispěl na výstavbu nového kostela, upravil zdejší hřbitov, zřídil mateřskou školku, nechal postavit poštu a četnickou stanici. Upravil nejen cesty na svém statku, ale i cestu do Radslavic a vystavěl silnici do Hlinska.

Angažoval se v komunální a okresní politice, později byl poslancem moravského zemského sněmu a poslancem Říšské rady ve Vídni. V roce 1905 se podílel na dojednání tzv. Moravského vyrovnání (paktu), kterým bylo zajištěno rovnoprávné postavení Čechů a Němců na Moravě. V letech 1900–1909 byl předsedou moravské zemské zemědělské rady. V roce 1909 byl povýšen do stavu svobodných pánů (titul baron, původně užíval titul šlechtic).

Baron Alfred Skene byl po smrti ve Vídni převezen 20. ledna 1917 do Přerova, kde se v místním farním kostele konaly zádušní obřady, poté bylo tělo zesnulého uloženo do rodinné hrobky v Pavlovicích za hudebního doprovodu vojenské kapely 57. pěšího pluku.




Obrázek 3 Busta Alfreda Skeneho v zámeckém parku

A.2.2 Památky v obci

A.2.2.1 Zámek

Zámek si nechal postavit v letech 1890-91 továrník Alfred Skene, který byl majitelem významné textilní továrny. Jedná se o hodnotný a ucelený zámecký areál neogotické provenience z období eklektického historismu (Helmer & Fellmer), jehož součástí jsou hospodářské budovy, drobné architektonické doplňky parku a neogotický letohrádek v podobě romantické zříceniny. Jde o rozsáhlou pseudogotickou Budova zámku se třemi křídly a dvěma nárožními věžemi je obklopena anglickým parkem s romantickou zříceninou gotického hradu. Při vstupu do parku projdete pseudogotickou věžovitou bránou s hodinami. V současnosti prostory slouží potřebám domova pro seniory.




Obrázek 4 Pohled na zámek

A.2.2.2 Kostel sv. Jiljí

První zmínka o Pavlovickém kostele se váže k roku 1368, popřípadě k roku 1355, pokud bychom předpokládali, že kněz Pardus se ve svých spisech zmiňuje o našich Pavlovicích. Nicméně Pavlovice byly od roku 1619 přifařeny 23 let k Oseku nad Bečvou. Poté od roku 1642 patřily 39 let k Dřevohosticím. Samostatnou farností se staly opět až roku 1681 a do jejich jurisdikce patřily tyto okolní obce, které sem spadají dodnes: Pavlovice u Přerova, Prusínky, Radslavice, Sušice, Tučín, Hradčany, Šišma. Až na Radslavice, které si později vybuodovali svůj vlastní moderní kostel. Zbudování a údržba kostela byly i na tehdejší dobu dost drahé, proto nemohla mít každá obec svůj kostel, ale v některých okolních obcích si občané vybuodovali alespoň kapli, např. v Sušicích a Prusínkách.

Nejvýznamnějším farářem byl Jan Jiří Ignác Středovský. Hlasatel slovanské vzájemnosti, autor první tištěné Obrany jazyka českého a historik Moravy. Dále se zapsali významně do naší historie, například farář Kryštof Mandák, který nechal postavit v letech 1780-1781 nový farní kostel. Tato sakrální stavba dlouhá 31 m a široká 10 m měla ve svém interiéru šest náhrobků, do dnešní doby se zachovaly tři, které jsou umístěny ve vstupní chodbě kostela.



Obrázek 5 Průčelí kostela sv. Jiljí se sochou sv. Jana Nepomuckého a sv. Jana Sarkandra.



Obrázek 6 Sochy Pavlovských z Vidbachu umístěné v předsálí kostela

Před pavlovickým kostelem se nacházejí 2 sochy z pískovce - sv. Jan Nepomucký (1727) a sv. Jan Sarkander (1733).

Za zmínku stojí přestavby místního hřbitova pod vedením Alfréda Skeneho z r. 1804. Alfréd Skene nechal vybudovat svůj vlastní hřbitov se čtyřmi hrobkami, který je ohraničen kamennou zídou a železným plotem. V čele tohoto hřbitova je umístěn keltský kamenný kříž z pískovcového

V poslední čtvrtině 19. století byla poškozena statika kostela, příkop, který měl kostel odvodnit, ale nestačil, proto byl kostel strhnut a na jeho místě vystavěn nový.

Současný kostel byl postaven v letech 1885-1886 za faráře Josefa Vyhnánka a patronem stavby byl Alfréd Skene starší. Stavba byla vystavěna v pseudobarokním stylu. Z původního kostela zbyly pouze věž z roku 1555, klenba nad varhanami a část vnitřního vybavení.

monolitu dovezeného z Anglie. Pod křížem je mramorová deska, na které je znak rodu Skenů a letopočet 1897.

A.2.2.3 Sochy sv. Františka Serafinského, sv. Šebestiána a P. Marie

Soubor barokních soch na pilířových podstavcích tvoří socha sv. Františka Serafinského (1725), sv. Šebestiána (1736) a Panny Marie Svatokopecké (1725). Jedná se o cenný soubor hodnotné sochařské práce, ovšem dosud autorsky neurčený.



Obrázek 7 Sochy sv. Františka Serafinského, sv. Šebestiána a P. Marie

A.3 Obyvatelstvo

A.3.1 Počet obyvatel a věková struktura

V kapitole obyvatelstvo jsou sledovány základní charakteristiky, jako je například vývoj celkového počtu obyvatelstva, věková a vzdělanostní struktura obyvatelstva.

Rok	2012	2013	2014	2015	2016	2017	2018	2019	2020	2021	Bilance
Počet obyvatel	723	704	704	716	708	706	712	722	719	718	-5
Průměrný věk	46,5	46,8	47,1	47,0	46,4	46,0	45,4	44,6	43,9	43,0	-3,5
Přistěhovalí	26	40	40	35	26	34	29	22	17	29	298
Vystěhovalí	-21	-20	-9	-8	-12	-8	-9	-12	-9	-20	-128
Živě narození	6	4	5	5	7	5	9	9	8	5	63
Zemřelí	-30	-24	-24	-40	-23	-25	-19	-22	-17	-16	-240

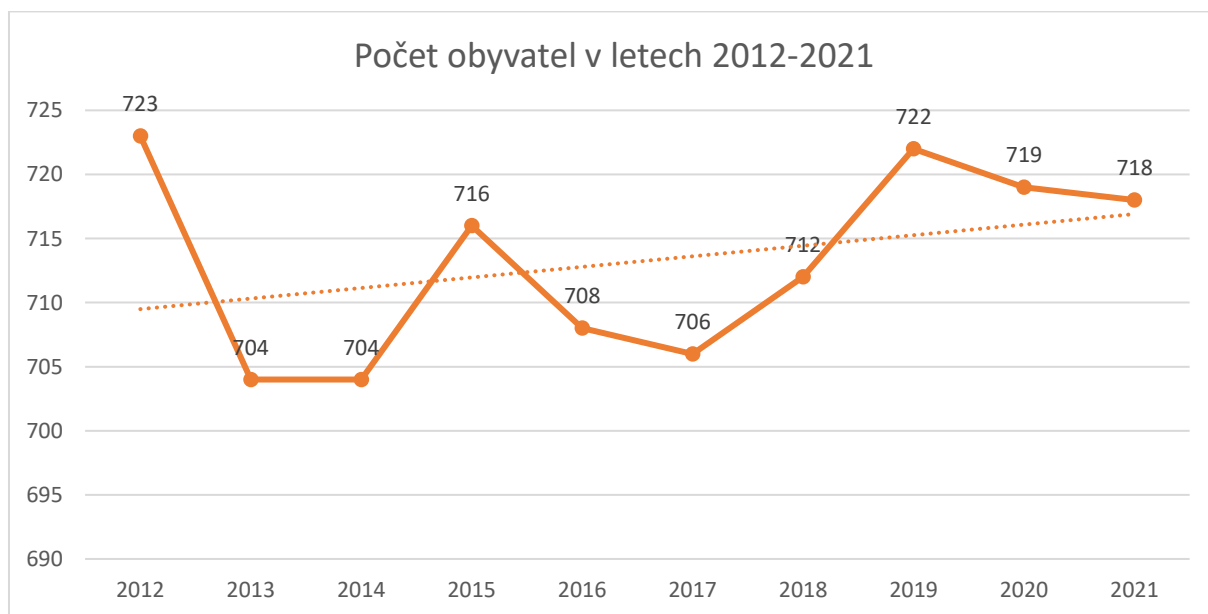
Tabulka 1 Vývoj počtu obyvatel v letech 2012-2021

Za posledních 10 let došlo k největšímu výkyvu v počtu obyvatel mezi lety 2012 a 2013, kdy počet obyvatel poklesl vlivem vysoké úmrtnosti a vystěhování o 19 obyvatel a následně mezi lety 2017 až 2019, kdy se počet obyvatel navýšil ze 706 na 722 a dosáhl tak téměř roku 2012. Celková bilance za uplynulou dekádu činí - 5 obyvatel, což je sice pokles, ne však nijak fatální.

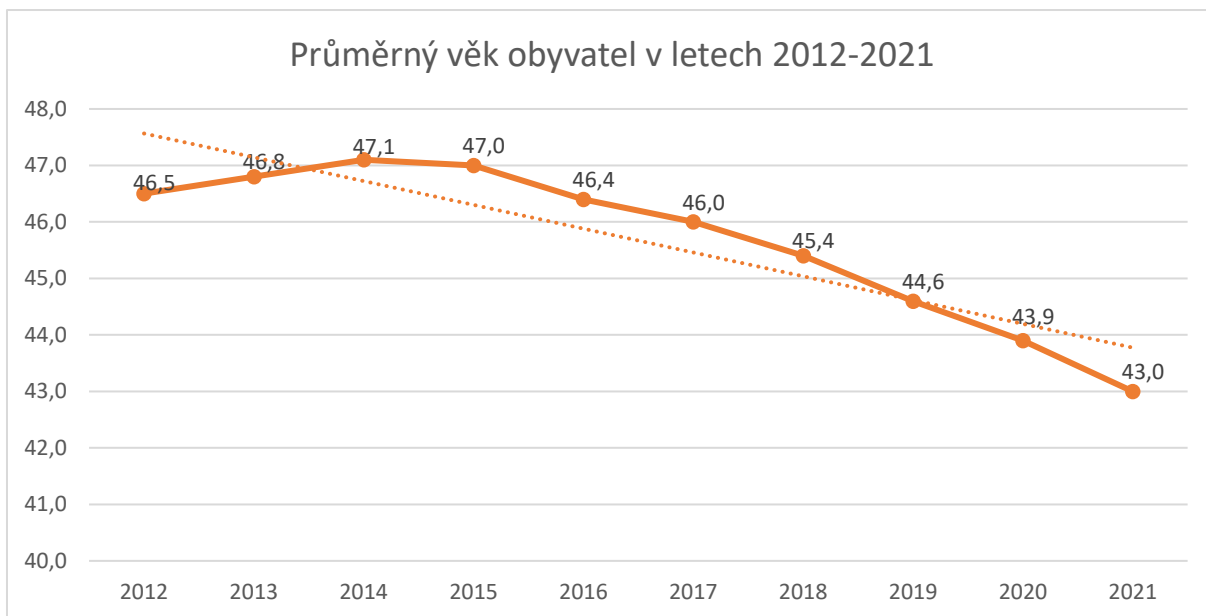
Z tabulky 1 je dále patrné, že za úbytkem obyvatel stojí především úmrtnost (-240), v menší míře pak počet vystěhovalých (-128). Živě narozených bylo za uplynulou dekádu 63 obyvatel a do obce se přistěhovalo 298 nových obyvatel.

Průměrný věk obyvatel se za dekádu 2012 až 2021 snížil o 3,5 roku, což je, vzhledem k trendu stárnutí populace českého venkova, velmi pozitivní hodnota.

Podíváme-li se nejen na absolutní čísla, ale též na vývojové trendy jak počtu obyvatel (Graf 1), tak trend vývoje průměrného věku (Graf 2), můžeme v obou případech potvrdit pozitivní trend. Počet obyvatel má za poslední dekádu, i přes celkovou bilanci -5 obyvatel, mírně vzestupnou tendenci. Ještě pozitivnější trend lze sledovat u průměrného věku, kde je jasně patrný trend poklesu průměrného věku.



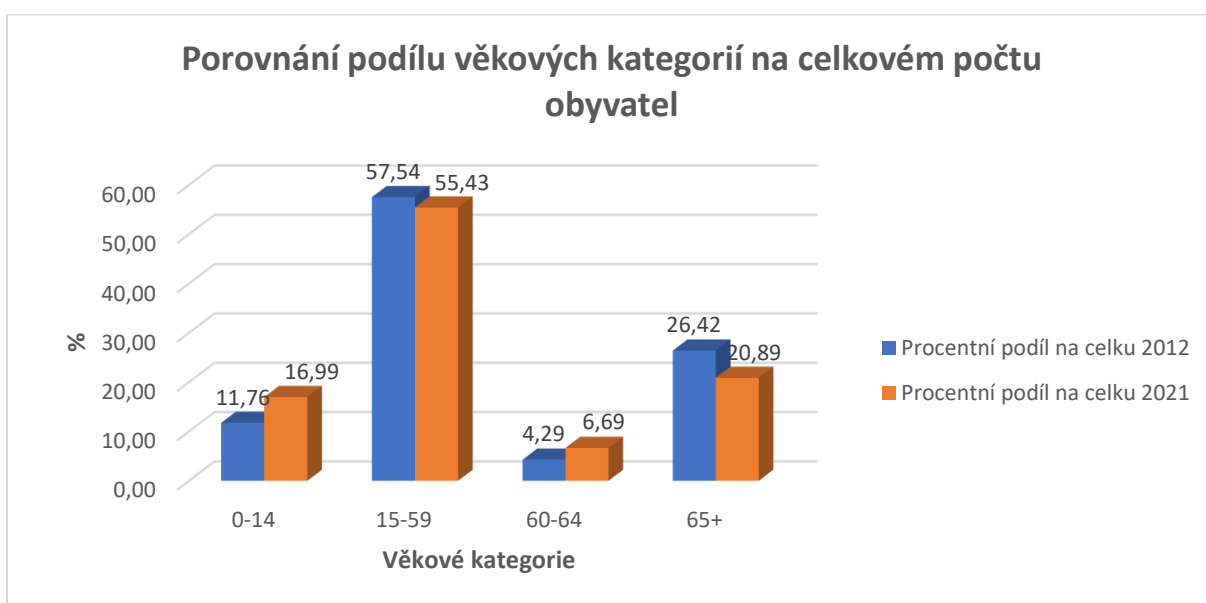
Graf 1 Počet obyvatel v letech 2012-2021 včetně trendu



Graf 2 Průměrný věk obyvatel v letech 2012-2021 včetně trendu

Věková kategorie	2012	2021	Bilance	Procentní podíl na celku 2012	Procentní podíl na celku 2021	Bilance podílu (%)
0-14	85	122	37	11,76	16,99	5,24
15-59	416	398	-18	57,54	55,43	-2,11
60-64	31	48	17	4,29	6,69	2,40
65+	191	150	-41	26,42	20,89	-5,53
Celkem	723	718	-5	100,00	100,00	0,00

Tabulka 2 Porovnání věkových kategorií za roky 2012 a 2021



Graf 3 Porovnání podílu věkových kategorií na celkovém počtu obyvatel za roky 2012 a 2021

Podíváme-li se na věkovou strukturu obyvatel (Tabulka 2) detailněji, zjistíme, že mezi lety 2012 až 2021 došlo k největším změnám nejmladší (0-14) a nejstarší (65+) věkové kategorie. Zatímco

v nejmladší věkové kategorii přibylo 37 obyvatel, v nejstarší věkové kategorii naopak ubylo 41 obyvatel. V relativních číslech se jedná u kategorie 0-14 o navýšení 5,24 %, u kategorie 65+ o pokles o 5,53 %. U věkové kategorie 15-59 se snížil podíl o 2,11 %, u kategorie 60-64 se navýšil o 2,40 %.

Obec si klade za cíl udržet oba výše zmíněné trendy, tedy trend udržitelného navyšování počtu obyvatel za současného poklesu věkového průměru. Toho lze dosáhnout celou řadou projektů a opatření souvisejících se zvyšováním atraktivnosti obce jak pro stávající obyvatele, tak pro potenciální zájemce o život v obci. O konkrétních oblastech a projektech je dále pojednáno v návrhové části.

A.3.2 Vzdělanostní struktura obyvatel

Obyvatelstvo 15+	Stupeň vzdělání 2021						
	bez vzdělání	základní vč. neukončeného	střední vč. vyučení (bez maturity)	úplné střední s maturitou	vyšší odborné	vysokoškolské	nezjištěné vzdělání
Pavlovice u Př. absolutně	4	83	229	159	7	79	28
Pavlovice u Př. (%)	0,68	14,09	38,88	26,99	1,19	13,41	4,75
ČR sídla 500-900 (%)	0,68	13,66	37,88	29,29	1,42	12,09	4,98
ČR celkem (%)	0,64	12,54	30,99	30,90	1,57	17,58	5,78

Tabulka 3 Vzdělanostní struktura obyvatelstva v roce 2021

Co se týká vzdělanostní struktury obyvatel, porovnáváme podíl jednotlivých vzdělanostních kategorií obce s hodnotami za celou ČR a s hodnotami za sídla o velikostní kategorii 500-900 obyvatel, kam spadá i obec Pavlovice u Přerova.

Pavlovice u Přerova, dle očekávání, v zásadě kopírují trend obcí ve stejné velikostní kategorii, pouze v kategorii *vysokoškolské* vzdělání mají podíl vyšší o 1,32 %. Ve srovnání s celorepublikovými hodnotami má obec vyšší podíl v kategorii *střední vč. vyučení (bez maturity)*, a to o 7,89 %, naopak nižší zastoupení sledujeme v kategoriích *úplné střední s maturitou* (-3,91 %) a *vysokoškolské* (-4,17 %).

Jedná se v zásadě o očekávaný trend, neboť s rostoucí velikostní kategorií obcí se zvyšuje i úroveň vzdělání s tím, že nejvyšší počet vysokoškolsky vzdělaného obyvatelstva sledujeme u větších měst, naopak v malých obcích je více řemeslníků, tedy nejčastěji lidí s vyučením bez maturity. Navíc rozdíly mezi hodnotami za obec a těmi celorepublikovými nejsou nijak zásadní a vzhledem k velikostní kategorii obcí 500-999 téměř žádné.

A.4 Dopravní infrastruktura

A.4.1 Silniční doprava

Silnice

Územím obce prochází silnice:

- III/43417 Radslavice – Pavlovice u Přerova
- III/43418 Pavlovice u Přerova - spojovací
- III/43420 Sušice – Pavlovice u Přerova
- III/43714 Želatovice – Tučín – Pavlovice u Přerova – Lhota
- III/43716 Turovice – Nahošovice – Hradčany – Pavlovice u Přerova
- III/43722 Bezuchov – Šišma – Pavlovice u Přerova
- III/43723 Pavlovice u Přerova - Prusínky

Silnice III. tř. mají mimo obec pouze místní význam a napojují území na nadřazenou silniční síť. Silnice III. třídy jsou v území stabilizovány.

Místní komunikace

Systém místních komunikací je velmi jednoduchý a je plně navázán na silnice III. třídy. V případě nedostatečných šířkových poměrů jsou navrženy plochy veřejného prostranství pro rozšíření místních komunikací a řešení drobných dopravních závad.

Místní komunikace budou upravovány s ohledem na stávající zástavbu podle ČSN 73 6110 ve jako obslužné komunikace umožňující přímou obsluhu všech objektů, případně jako zklidněné komunikace v obytné zóně s minimálním uličním prostorem šířky 8 m. Pro obsluhu stabilizovaného území a zastavitelných ploch jsou navrženy plochy veřejných prostranství. Jejich součástí jsou místní komunikace, popř. jejich doplnění či rozšíření.

Statická doprava

Plochy pro parkování a odstavení vozidel jsou řešeny v rámci stávajících ploch dopravní infrastruktury, ploch veřejných prostranství a v rámci dalších ploch s rozdílným způsobem využití, které plochy pro parkování a odstavení vozidel připouštějí jako související dopravní infrastrukturu. Není třeba navrhovat samostatné plochy pro parkoviště.

Parkování a odstavení vozidel je řešeno individuálně na soukromých pozemcích. Krátkodobé parkování je provozováno v prostoru veřejných prostranství.

U rozvojových ploch, bude řešeno parkování v rámci těchto ploch s kapacitou dle konkrétního počtu účelových jednotek tak, aby nedocházelo k zatěžování veřejných prostranství dopravou v klidu.

Veřejná doprava

Autobusová doprava je v obci zajištěna třemi linkami, které umožňují spojení do Přerova, Lipníka nad Bečvou a okolních obcí. Autobusová doprava je pro obsluhu obce dostatečná a vyhovuje. V obci jsou čtyři autobusové zastávky, některé vybavené čekárnou a zastávkovými pruhy. Další

doplnění vybavení autobusových zastávek je umožněno v plochách dopravní infrastruktury a plochách veřejných prostranství. Izochrony dostupnosti pokrývají celé zastavěné území obce.

Nemotorová doprava

Pěší trasy:

Základem pěších tras v obci je vedení chodníků pro pěší podél silnic III. třídy. Na méně zatížených místních komunikacích a silnicích se chodníky nevyskytují. Obcí neprochází žádná turistická trasa. Pro realizaci chodníku a souvisejících staveb jsou podél silnice III/43722 do Prusínek navrženy plochy veřejných prostranství. Silnice III/43722 má extravilánový charakter, což svádí k nepřiměřené rychlosti. Chodci v tomto úseku používají vozovku, což je z hlediska bezpečnosti chodců nevyhovující. V místě neexistují opatření pro osoby se zrakovým nebo pohybovým postižením, ale např. i pro kočárky, osoby s těžkými břemeny atd. Týká se i například oblasti v okolí domova pro seniory, spojení místní části Prusínky s obecním úřadem, kostelem, školou, obchodem. (trasa z místní části Prusínky do základní školy a k veškeré občanské vybavenosti).

Dobudování dalších chodníků je možné v rámci stávajících ploch dopravní infrastruktury a ploch veřejných prostranství. Pro zajištění prostupnosti území je navržena plocha veřejných prostranství, která bude určena pro pěší trasu. Systém účelových komunikací umožňuje pěším využívat tyto komunikace pro vycházky do okolí i kolem celé obce.

Cyklistické trasy:

Po málo zatížených silnicích III. třídy prochází značené cyklotrasy do všech okolních obcí.

- 6035 Grymov – Radslavice – Pavlovice – Pod Krásnicí
- 6062 Pavlovice u Přerova - Bezuchov
- 6240 Lipník nad Bečvou-Zelinka – Drahotuše – U Huberta – Pavlovice – Lipník nad Bečvou-Zelinka
- okružní cyklotrasy územím Pobečví a Záhoří

A.4.2 Železniční doprava

Obcí neprochází žádná železniční trať. Západně katastru obce (v Přerově) je vedeno těleso železniční tratě č. 300 Přerov – Brno, které se v Přerově křížuje s tratí č. 330 Přerov – Břeclav a č. 270 Praha – Bohumín. Trasa VRT se v řešeném území nenachází.

A.4.3 Letecká doprava

V řešeném území se nenachází zařízení letecké dopravy. Nejbližší letiště jsou v Přerově a v Olomouci.

A.4.4 Vodní doprava

V řešeném území se nenachází plocha územní rezervy pro realizaci průplavního kanálu D-O-L.

A.4.5 Dopravní zařízení

V obci se nenachází. S výstavbou dopravních zařízení se v obci neuvažuje. Kompletní vybavenost pro motoristy je nejbližší v Přerově.

A.4.6 Intenzita dopravy

Dle sčítání dopravy ŘSD ČR v roce 2010 je na silnici III/43714 intenzita dopravy 542 voz / 24 hod (sčítací úsek 7-5950: TV = 87, O = 448, M = 7, SV = 542). Na silnici III/43420 je intenzita dopravy 355 voz / 24 hod (sčítací úsek 7-5960: TV = 56, O = 293, M = 6, SV = 355).

Pro stanovení výhledového zatížení pro rok 2030 bylo použito výhledových koeficientů růstu dopravy dle TP 225 (Prognóza intenzit automobilové dopravy, II. vydání 10/2012) zpracovaných na základě výsledků celostátního sčítání dopravy v roce 2010. Na silnicích II. a III. tříd se předpokládá mezi lety 2010 a 2030 nárůst těžké dopravy o 4 % a osobní dopravy o 46 %.

Výhledové intenzity dopravy na silnici III/43714 pro rok 2030 jsou po přepočtu následující: TV = 91, O = 654, M = 7, SV = 752 voz / 24 hod. Na silnici III/43420 pro rok 2030 jsou po přepočtu následující: TV = 58, O = 428, M = 6, SV = 492 voz / 24 hod.

Na ostatních málo zatížených silnicích III. třídy nebylo sčítání dopravy provedeno.

A.4.7. Audit bezpečnosti pozemních komunikací

Dne 16.11.2020 byl obci na základě objednávky předložen Audit bezpečnosti pozemních komunikací k projektu *Výstavba chodníků v obcích Pavlovice u Přerova a Prusínky* vypracovaný Ing. Hynkem Seinerem. Vedení obce si uvědomuje tristní stav bezpečnosti chodců na silnici III/34722 od konce chodníku po křižovatku na místní část Prusínky. Jelikož na předmětném úseku neprobíhá celostátní sčítání dopravy, proběhl audit bezpečnosti pozemních komunikací, který potvrdil nevyhovující stav z hlediska bezpečnosti chodců a osob se sníženou schopností pohybu a orientace včetně osob s kočárky, těžkými břemeny apod.

A.5 Technická infrastruktura

A.5.1 Zásobování vodou

A.5.1.1 Zdroje vody

Obec je zásobována ze skupinového vodovodu Přerov – větev Pavlovice. Vydatnost zdrojů pro skupinový vodovod je dostatečná. Zdroje vody (prameniště včetně úpravny vody Troubky) se nacházejí mimo řešené území a jejich ochranná pásma do něho nezasahují.

V řešeném území se nacházejí ochranná pásma II. stupně IIA a II B zdrojů přírodních minerálních vod zřídelní oblasti Horní Moštěnice.

A.5.1.2 Zásobovací systém

Obec je zásobována vodou ze skupinového vodovodu Přerov. Z úpravny vody Troubky je voda čerpána do VDJ Švédské Šance objemu 2 x 5 000 m³ s max. hladinou 277,00 m n.m., odkud je voda dopravována gravitačně do systému skupinového vodovodu. Vlastní obec je pak zásobována z vodojemu Tučín, objemu 1 x 400 m³, max. hladina 305,50 m n.m. přívodním vodovodním řadem, který je ukončen v čerpací stanici Pavlovice. Odtud je vod čerpána do věžového vodojemu Pavlovice objemu 200 m³, s max. hladinou 337,50 m n.m. Z tohoto vodojemu jsou pak gravitačně zásobovány Pavlovice včetně místní části Prusínky.

Vodovodní řady byly budovány postupně, dokončeny byly v roce 1980, v současnosti je docíleno úplné pokrytí obce. Zásobovací řady veřejného vodovodu pokrývají celé zastavěné území – je zásobován bytový fond, občanská vybavenost.

Z hlediska profilů stávajícího potrubí jsou vodovodní řady pro zásobování obyvatelstva, občanské vybavenosti vyhovující. Vzhledem ke stáří vodovodních řadů se předpokládají rekonstrukce.

Podle zpracovaného Plánu rozvoje vodovodů a kanalizací Olomouckého kraje v platném znění je stávající systém zásobování obce pitnou vodou vyhovující a zůstane zachován i do budoucna. Z požárního hlediska jsou stávající profily (DN 80 až DN 150) vodovodních řadů vyhovující, na vodovodní síti jsou osazeny požární hydranty, v obci je vybudovaná požární nádrž. Alternativním zdrojem jsou vodní toky protékající řešeným územím a vodní plochy nacházející se v řešeném území (za předpokladu vybudování odběrných míst) a veřejné studny.

Stav zásobování pitnou vodou včetně kapacity vodojemu vyhovuje současným potřebám obce.

A.5.2 Odkanalizování a čištění odpadních vod

A.5.2.1 Stoková síť

V obci Pavlovice u Přerova je stávající jednotná kanalizace. Do kanalizace je napojeno 60% obyvatel obce, zbývající část má septiky či žumpy s odvozem. Kanalizace je zakončena v ČOV umístěné v západním okraji obce s vyústěním do melioračního kanálu, který se vlévá do po cca 700 m do vodního toku Libuše. V areálu bývalého zemědělského družstva je likvidace odpadních vod řešena odváděním splaškových vod do žumpy.

Místní část Prusínky má rovněž jednotnou kanalizační síť vyústěnou do další stávající čistírny odpadních vod. Do tohoto kanalizačního povodí patří Domov důchodců s cca 180 obyvateli.

V roce 2016 byla provedena pasportizace kanalizační sítě.

A.5.2.2 Čistírna odpadních vod

V obci jsou vybudovány dvě čistírny odpadních vod, a to pro Pavlovice u Přerova a Prusínky. Obě stávající ČOV jsou mechanicko-biologické s biologickou částí Bioclere B280 pracují na principu biofiltrů. Čistírny odpadních vod byly do provozu uvedeny v roce 1995. V roce 1996 proběhl zkušební provoz. Na ČOV v Pavlovicích u Přerova přichází vysoce naředěné odpadní vody způsobené velkým množstvím balastních vod, které vnikají do kanalizace vlivem netěsnosti potrubí a dalším faktorem je zaklenutá vodoteč. Předpokládá se rekonstrukce čistíren odpadních vod v rámci stávajících areálů (bez nároku na nové plochy).

A.5.3 Zásobování elektrickou energií

A.5.3.1 Nadřazené sítě a zařízení ZVN a VVN

Řešeným územím procházejí nadřazené trasy nadzemního vedení ZVN o napětíové hladině 400 kV z rozvodny Prosenice směrem Holešov a Valašské Meziříčí. Dále řešeným územím prochází nadzemní vedení VVN o napětíové hladině 110 kV z rozvodny Prosenice směrem Bystřice pod Hostýnem.

A.5.3.2 Sítě a zařízení VN 22 kV

Území obce je zásobováno elektrickou energií z rozvodny 110/22 kV Prosenice z nadzemního vedení s napětím 22 kV.

Na řešeném území jsou v provozu celkem cca 7 sloupových trafostanic a jedna zděná trafostanice 22/0,4 kV zásobující el. energií distribuci i soukromý sektor. Tato zařízení jsou v dobrém stavu a vyhovují současným požadavkům na zajištění odběrů.

A.5.3.3 Distribuční síť nízkého napětí – NN

Rozvody nízkého napětí jsou provedeny jak kabelovými vedeními, tak venkovními nadzemními vedeními na betonových sloupech podél komunikací. Odtud jsou závěsnými kabely napojeny přes střešníky jednotlivé rodinné domy. Ukončení kabelů venkovního vedení je v pojistkových skříních na jednotlivých objektech, v pilířích na hranici parcely nebo ve skříních na sloupech.

Mechanický i přenosový stav nadzemní venkovní sítě je dobrý a vyhovující. Současným potřebám odběrů sítě NN vyhovuje.

A.5.4 Zásobování plynem

Obec Pavlovice u Přerova je zásobována zemním plynem z VTL plynovodu do 40 barů, profilu DN 200, na který je připojena VTL regulační stanice. Z VTL RS je vyveden STL plynovod, který přivádí zemní plyn do obce Pavlovice u Přerova včetně místní části Prusínky.

A.5.4.1 VTL plynovody

Řešeným územím prochází trasa VTL plynovodu nad 40 barů Hrušky – Příbor, a to západní částí řešeného území a VTL plynovod do 40 barů.

A.5.4.2 STL plynovody

V obci jsou vybudovány STL plynovody rozvádějící zemní plyn k jednotlivým nemovitostem.

A.5.4.3 NTL plynovody

V obci nejsou provozovány NTL plynovody.

A.5.5 Zásobování teplem

V obci včetně místní části se používá pro zásobování teplem převážně zemní plyn. Obnovitelné zdroje energie nejsou využívány. V omezené míře je jako topné medium používáno pevné palivo a elektrická energie.

A.5.6 Veřejné komunikační sítě

Poštovní služby jsou pro řešené území zajišťovány na poště v obci.

Telefonní účastníci jsou napojeni na digitální ústřednu s dostatečnou kapacitou. MTS v obci je provedena nově kabelovým vedením v zemi. Kabely jsou uloženy v zemi včetně přípojek do objektů.

Katastrálním územím Pavlovice u Přerova procházejí paprsky radioreléových tras veřejné komunikační sítě ve správě Českých radiokomunikací a. s.

Na řešeném území se nacházejí elektronická komunikační zařízení – základnové stanice mobilních operátorů a telefonní ústředna.

A.5.7 Nakládání s odpady

Koncepce nakládání s odpady je stabilizována a nemění se. Nakládání s odpadem v Pavlovicích u Přerova je upraveno obecně závaznou vyhláškou, vycházející ze platných zákonných předpisů. Odvoz odpadu je zajištěn mimo řešené území. Na řešeném území se plocha skládky ani sběrného dvora nevymezuje. Sběrné místo je za obecním úřadem.

V obci se nenachází stará ekologická zátěž.

A.6 Občanské vybavení

Koncepce občanského vybavení vychází ze stávajícího stavu, kdy základní občanské vybavení je v dostačujícím rozsahu. Obec má základní i vyšší občanské vybavení. Stávající plochy občanského vybavení jsou dlouhodobě stabilizované a obci vyhovující.

A.6.1 Služby pro občany

- Ordinance praktického lékaře
- Ordinance zubního lékaře
- Ordinance praktického lékaře pro děti a dorost
- Domov Alfreda Skeneho Pavlovice u Přerova, příspěvková organizace
- Základní škola a mateřská škola Pavlovice u Přerova, příspěvková organizace
 - Mateřská škola
 - ZŠ 1. stupeň
 - ZŠ 2. stupeň
 - Školní jídelna
 - Školní družina
- Pošta
- Jednota COOP
- Prodejna chovatelských potřeb, krmiv, ovoce a zeleniny
- Kadeřnictví DANIELA
- Alfa bar
- Pohostinství v kulturním domě
- Pěstitelská pálenice
- Zemědělské družstvo KOKORY
- Firma Paula
- Mobilní masáže Radana Novosadová

A.6.2 Spolky a sdružení

- Sdružení rodičů při ZŠ
- Centrum pro rodinu Ráj z.s.
- Sbor dobrovolných hasičů
- Myslivecké sdružení Mezilesí Pavlovice
- TJ Sokol Pavlovice u Přerova z.s.
- Rybářský spolek Duhová šupina

A.7 Veřejná prostranství

Je respektována stávající koncepce veřejných prostranství, která je pro obec dostačující. Plochy změn jsou navrhovány ve vazbě na plochy změn – bydlení v rodinných domech – venkovské, plochy smíšené obytné – venkovské a zajištění prostupnosti území.

A.8 Hospodářství

Počet podnikatelských subjektů	Zemědělství, lesnictví, rybářství	Zpracovatelský průmysl	Zásobování vodou; činnosti související s odp. vodami, odpady	Stavebnictví	Velkoobchod a maloobchod; opravy a údržba motorových vozidel	Doprava a skladování	Ubytování, stravování a pohostinství	Peněžnictví a pojištnictví	Činnosti v oblasti nemovitostí	Profesní, vědecké a technické činnosti	Administrativní a podpůrné činnosti	Veřejná správa a obrana; povinné sociální zabezpečení	Vzdělávání	Zdravotní a sociální péče	Kulturní, zábavní a rekreační činnosti	Ostatní činnosti	Nezařazeno
75	10	12	1	7	13	1	3	1	1	9	2	2	2	2	2	6	1
%	13,33	16,00	1,33	9,33	17,33	1,33	4,00	1,33	1,33	12,00	2,67	2,67	2,67	2,67	2,67	8,00	1,33

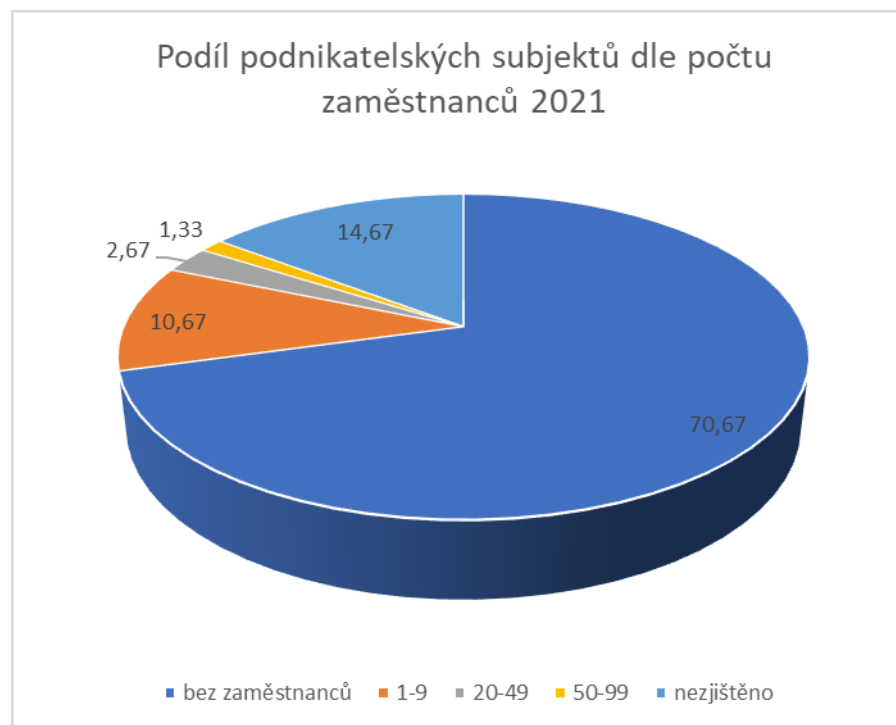
Tabulka 4 Počet podnikatelských subjektů v roce 2021



Graf 4 Kategorie podnikatelských subjektů v roce 2021

Subjekty dle počtu zaměstnanců	bez zaměstnanců	1-9	20-49	50-99	nezjištěno
75	53	8	2	1	11
100,00	70,67	10,67	2,67	1,33	14,67

Tabulka 5 Subjekty v obci dle počtu zaměstnanců v roce 2021

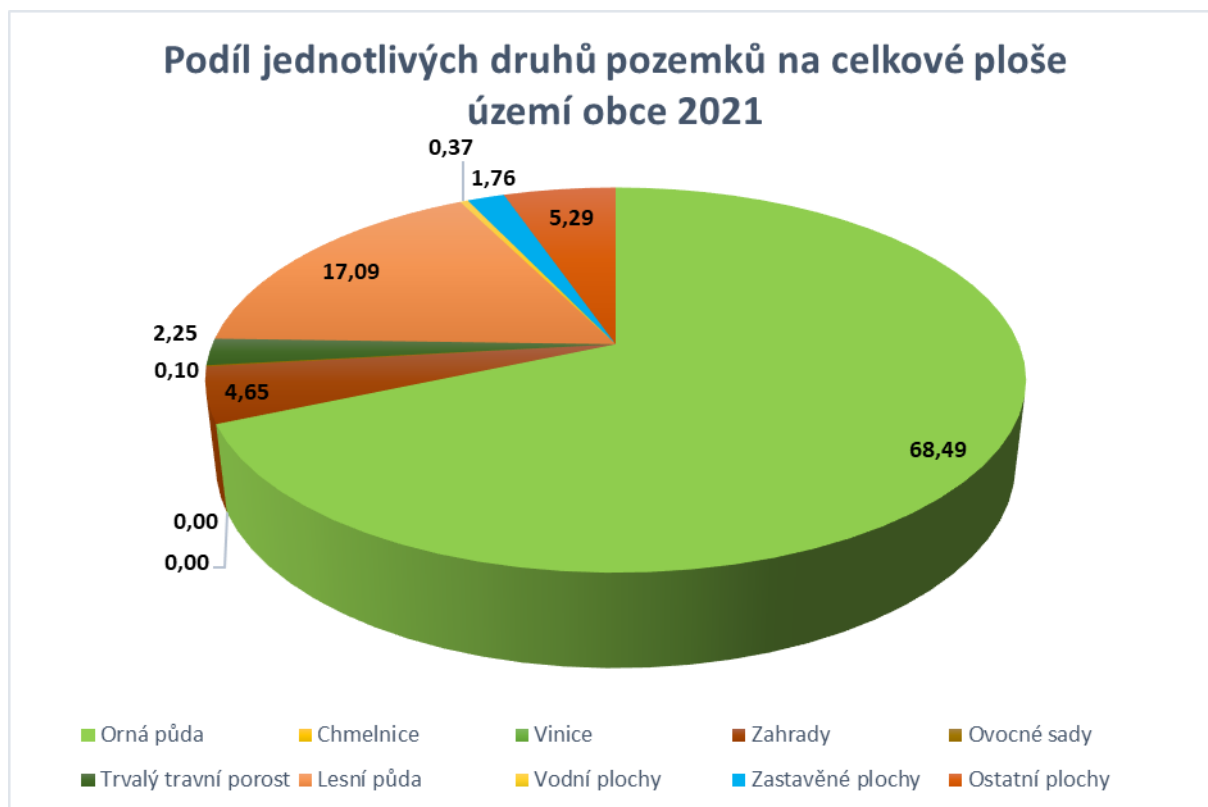


Graf 5 Podíl podnikatelských subjektů dle počtu zaměstnanců v obci v roce 2021

A.9 Plocha území a krajina

Celková plocha území obce	Výměra (ha)									
	Zemědělská půda						Nezemědělská půda			
	614,21						199,49			
	Orná půda	Chmelnice	Vínice	Zahrady	Ovocné sady	Trvalý travní porost	Lesní půda	Vodní plochy	Zastavěné plochy	Ostatní plochy
813,70	557,28	0,00	0,00	37,85	0,80	18,28	139,06	3,04	14,35	43,04
%	68,49	0,00	0,00	4,65	0,10	2,25	17,09	0,37	1,76	5,29

Tabulka 6 Podíl jednotlivých druhů pozemků na celkové ploše území obce v roce 2021



Graf 6 Podíl jednotlivých druhů pozemků na celkové ploše území obce v roce 2021

A.9.1 Územní systém ekologické stability

Územní systém ekologické stability je ve smyslu ust. § 4 zák. č. 114/1992 Sb. o ochraně přírody a krajiny v platném znění veřejným zájmem.

Územní systém ekologické stability je vymezen v krajině, především na zemědělské půdě mimo rozvojové lokality. Skladebné části ÚSES jsou převážně nefunkční. Byla navržena hustá síť interakčních prvků, které vytvářejí podmínky pro důkladné rozčlenění intenzivně zemědělsky obdělávané části krajiny a k její ochraně před vodní erozí. Koncepce vychází z nadřazené dokumentace (ZUR OK) a na lokální úrovni z oborové dokumentace ÚSES, která byla již součástí platného ÚPO a návrh nově zpracovaného ÚP z těchto koncepcí vycházel a vzájemně je koordinoval.

V rámci podrobnější dokumentace může dojít ke změně trasování či úpravě vymezení nebo upřesnění průběhu navrhovaných liniových interakčních prvků.

A.9.2 Prostupnost krajiny

Platný územní plán vymezuje plochy pro síť hlavních účelových komunikací, zajišťujících prostupnost krajiny. Umístění účelových komunikací je přípustné nebo podmíněně přípustné v rámci všech ploch v nezastavěném území.

A.9.3 Protierozní opatření

Vymezení systému ÚSES má za účel vytvořit podmínky pro snížení erozního ohrožení řešeného území. Umístění protierozních opatření je rovněž umožněno v rámci podmínek využití ploch s rozdílným způsobem využití v nezastavěném území.

Pro snížení přímého odtoku jsou vymezeny plochy pro protierozní opatření (Y1, Y2, Y3), které budou řešeny podrobnější dokumentací a které zahrnují celou škálu opatření pro eliminaci rizik, včetně možnosti umístování poldrů. Pro minimalizaci extravilánových vod je rovněž nutno provést změnu organizace povodí – navrhnout organizační (osevní postupy, velikost a tvar pozemků), agrotechnická (vrstevnicová orba) a stavebně – technická (průlehy, zelené pásy) opatření.

Umístění protierozních opatření je rovněž umožněno v rámci podmínek využití ploch s rozdílným způsobem využití v nezastavěném území.

Návrh dalších konkrétních protierozních opatření bude řešen podrobnější dokumentací.

A.9.4 Ochrana proti povodním

Do řešeného území nezasahují vodoprávním úřadem stanovená záplavová území. Nejsou navrhována konkrétní opatření pro ochranu obce či místní části, tato opatření jsou umožněna v rámci podmínek pro využití ploch s rozdílným způsobem využití území.

A.9.5 Rekreace

V řešeném území je vymezeny stávající plochy rekreace – zahrádkové osady RZ, ve kterých jsou umožněny stavby pro rodinnou rekreaci do 25 m² zastavěné plochy jako přípustné využití.

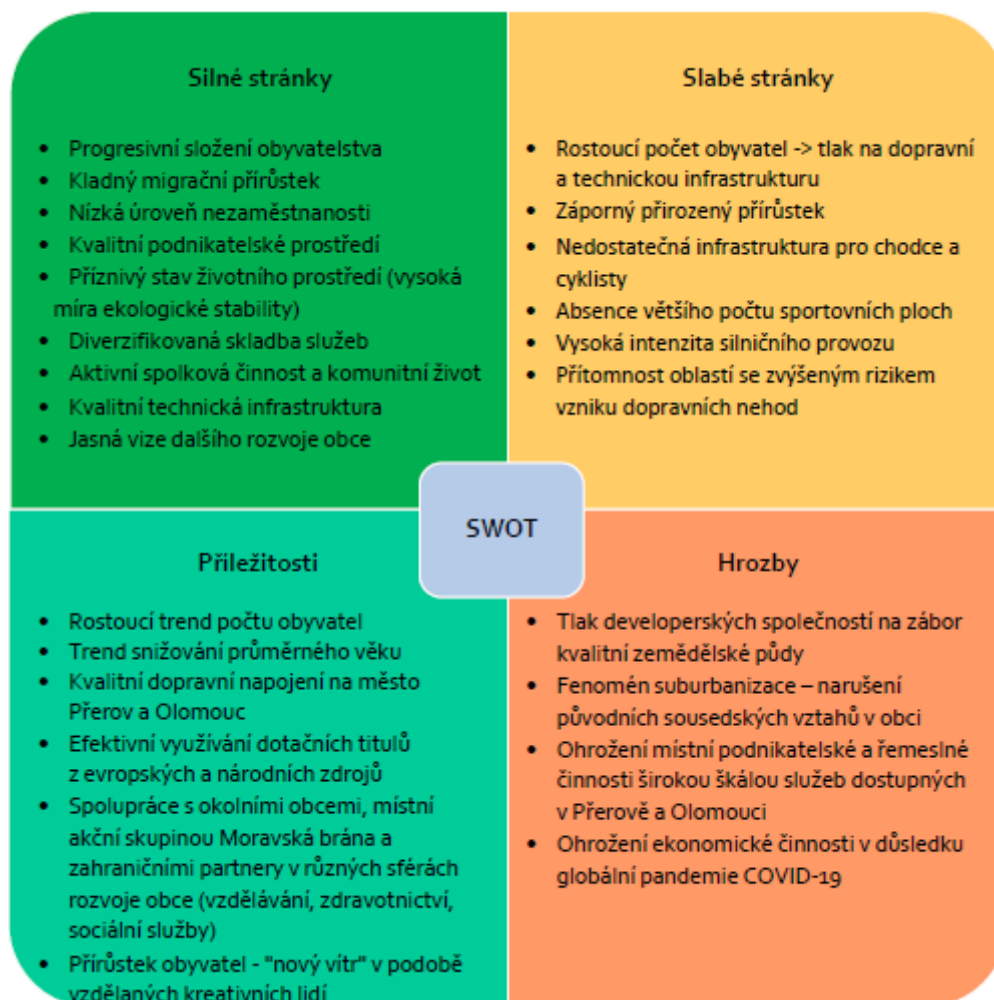
Nově se navrhuje jedna plocha RZ, která pokryje požadavky na tento způsob trávení volného času. Dále je vymezena stávající plocha rekreace – plochy staveb pro rodinnou rekreaci RI. Stavby hromadné rekreace se v řešeném území nenachází. Nově je vymezena plocha rekreace – na plochách přírodního charakteru RN, která zajistí volnočasové aktivity občanů v obci. Vzhledem k charakteru obce i krajiny nejsou další nové plochy vymezovány. Pouze v plochách zeleně – soukromé a vyhrazené jsou umožněny stavby pro rodinnou rekreaci do 25 m² zastavěné plochy jako podmíněně přípustné využití.

A.10 SWOT analýza

Analýza silných a slabých stránek je standardní metodou strategického řízení subjektu (firmy, obce, neziskových organizací). Vychází z rozpoznání vnitřních slabých a silných stránek (předností daného subjektu) i z pochopení vnějších příležitostí a hrozeb, kterým musí v současné době i v nejbližší budoucnosti pravděpodobně čelit. Základní myšlenka vychází z rozdělení vnitřních faktorů na silné a slabé stránky a z rozdělení vnějších faktorů na příležitosti a hrozby. Tudíž i naše obec zvolila tuto metodu k poznání kritických oblastí, které bude řešit.

Metoda má své opodstatnění z těchto důvodů:

- je obecně známá
- informace o situaci obce v organizaci členěné do SWOT jsou jasné a přehledné
- není příliš náročná na čas spojený se sběrem dat
- jeví se jako příliš statistická, ale v současných podmínkách, kdy jsou k dispozici údaje, nebylo možné použít jinou analýzu



B. Návrhová část

Vize představuje dlouhodobý obraz o budoucnosti obce, o tom, jak se bude obec měnit a zlepšovat.

Vize obce Pavlovice u Přerova je být místem s kvalitním zázemím pro život, občanské aktivity a udržitelný rozvoj s přihlédnutím k její geografické poloze. Obec má být dynamickým a moderním správním celkem řízeným s respektem k místním zvyklostem. Vizí obce je zvýšení její atraktivnosti, využití investičních příležitostí a modernizace technické infrastruktury pro hospodářský rozvoj i kvalitu života.

Vize představuje obraz budoucnosti obce, který je tvořen základní myšlenou vystihující dlouhodobé směřování rozvoje obce.

Urbanistická koncepce vychází ze zásady zachování kompaktní zástavby typické pro tuto oblast, při maximálním využití stávající dopravní a technické infrastruktury, respektování polohy a významu obce a vyhodnocení účelného využití zastavěného území.

Je navržena urbanistická koncepce, která zajišťuje dostatečné množství ploch odpovídajících potřebám obce, zejména ploch bydlení a ploch smíšených obytných. Rozvoj obce byl navržen v centrální části Pavlovic u Přerova a v západní a severní části katastrálního území. V k.ú. Prusínky byly navrženy plochy v západní, severní a severovýchodní části. Plochy změn jsou navrženy v bezprostřední návaznosti na stávající zástavbu. k.ú. Prusínky je vymezena návrhová plocha pro drobnou a řemeslnou výrobu. Jedná se o plochu, která je dlouhodobě nevyužitá.

Při řešení rozvojových lokalit bude respektován stávající tradiční obraz obce, stávající typ osídlení a historický půdorys se zachovanou stávající zástavbou. Pavlovice u Přerova se budou i nadále profilovat jako stabilizované venkovské sídlo nabízející nové možnosti bydlení, základní vybavenost a pracovní příležitosti.

B.1 Základní rozvojové oblasti

B.1.1 Kulturní a společenská

Společenský život občanů se odvíjí od možností využití volného času. K naplňování těchto potřeb chceme občanům nabídnout seberealizaci v různých oblastech kulturní, společenské a zájmové činnosti.

Obec Pavlovice vlastní ve svém majetku prostory umožňující výše uvedenou činnost. Zastupitelstvo obce bude prostory jako je kulturní dům a prostory knihovny využívat ke společenským a kulturním akcím pořádanými jak samostatným zastupitelstvem ve spolupráci s organizacemi – spolky, tak i jen organizacemi – spolky působícími na půdě obce. Podle typu akcí je stanoven sazebník nájmu.

Zastupitelstvo obce vychází z názoru, že je nutné spolupracovat se všemi zájmovými organizacemi a spolky v obci, kterými jsou Sbor dobrovolných hasičů Pavlovice, TJ Sokol Pavlovice, Myslivecké sdružení Mezilesí Pavlovice, Rybářský spolek Duhová šupina Pavlovice, Sdružení rodičů při ZŠ a MŠ Pavlovice, Farní úřad Pavlovice, Centrum pro rodinu Ráj a v neposlední řadě neformální spolky občanů, které vystupují pod názvy např. Prosénky sobě, Pavlovický Leoexpres, Pro radost dětem a další. ZO si klade za úkol vytvářet optimální podmínky pro jejich činnost, protože ta je základem pro společenské a kulturní vyžití občanů obce Pavlovice u Přerova.

Ke zlepšení informovanosti všech občanů budeme pokračovat ve vydávání informačního zpravodaje obce „Pavlovické listy“, kde postupně přejdeme z tištěné podoby do elektronické podoby. Předpokládána četnost je čtyřikrát do roka. Občané sami mohou přijít s návrhy nebo informacemi, které by chtěli spoluobčanům sdělit. Plánujeme taktéž rekonstrukci současného oficiálního webu obce a rozšíření komunikačních kanálů typu „mobilní rozhlas“ pro občany v chytré mobilním telefonu případně elektronickou úřední desku.

Pro zlepšení života občanů, spolků a organizací chceme pokračovat v realizaci rekonstrukce kulturního domu jako místa komunitního, multifunkčního zařízení obce.

Podle možností bychom chtěli zatraktivnit lokalitu Panského rybníka jako volnočasového centra obce pro všechny věkové kategorie a ve spolupráci se spolkem Duhová šupina prověřit možnost přivedení do dané lokality elektřinu.

V rámci historického postavení hudebnosti v Pavlovicích, budeme pokračovat v podpoře výchovy mladých hudebníků v obci – bezplatné užívání obecních prostor a jiné.

V oblasti společenského života chceme nabídnout občanům kulturní a společenské vyžití a ve spolupráci s jednotlivými věkovými kategoriemi upravit společenský program tak, aby vyhovoval jejich naturelu. Jako základní akce k naplnění tohoto úkolu budeme pořádat, spolupřátat nebo podporovat:

- Setkání mládežnických dechových hudeb „Hudební Pavlovice Václava Drábka“
- Sousedský ples (ve spolupráci se spolky)
- Dětské šibřinky
- Vánoční koncert
- Divadelní přestavení

- Setkání seniorů
- Vítání občánků
- Vodění medvěda
- Pavlovický Slivkošt
- Dětské dny
- Rybářské závody
- Turnaj v malé kopané
- Hasičské závody „Pavlovské hébl“
- Soutěže mladých hasičů (jako je hra Plamen)
- Setkání zástupců obce s žáky a pracovníky ZŠ a MŠ u příležitosti počátku a konce školního roku, školní akademie
- Jarmarky a výstavy
- Literární a kulturní akce v místní knihovně
- Čisté jaro v Pavlovicích

B.1.2 Sociální oblast

V sociální oblasti se chce zastupitelstvo obce věnovat zvláště činnostem, které mají pro každého občana svůj výjimečný význam.

Narození dětí patří k nejvýznamnějším okamžikům v životě každého občana a zastupitelstvo obce tento význam respektuje. Budeme každoročně pořádat vítání nově narozených občánků tak, aby si byl každý po celý život vědom toho, že jeho rodištěm je obec Pavlovice u Přerova. Vzpomínkou mu bude pamětní list a věcný dar pro dítě a rodiče.

Velkou změnou v životě každé pavlovické rodiny je nástup dítěte nebo dětí do 1. ročníku základní školy. Zastupitelstvo obce jako změkčení finančních nákladů při vstupu dítěte do 1. ročníku Základní školy Pavlovice u Přerova věnuje rodičům těchto dětí peněžitý dar ve výši 2.000 Kč.

K významným okamžikům v životě člověka patří i dožití se významného životního jubilea. Zastupitelstvo obce si váží celoživotní práce každého občana obce, a proto u příležitosti dožití se 70, 75, 80, 85, 90 a každého dalšího roku života, případně dožití se zlaté svatby manželů, udělí každému takovému občanovi pamětní list s věcným darem v průměrné výši 700 Kč, nebo manželům dožijících se zlaté, nebo diamantové svatby ve výši 2000 Kč.

V součinnosti se Školní jídelnou v Pavlovicích bude obec podporovat odběr obědů ve školní jídelně. Obec zajišťuje rozvoz těchto obědů pro zájemce z řad nemohoucích seniorů a občanů v důchodu. Zároveň na takto odebraný oběd bude obec přispívat seniorům v důchodovém věku a občanům v důchodu částkou 20 Kč na oběd.

Současně bude pokračovat soubor slev v rámci poplatků za komunální odpady v souladu s obecně závaznou vyhláškou obce. Připravíme motivační program pro obyvatele obce a majitele rekreačních zařízení s cílem snížení množství směsného komunálního odpadu a tím i ovlivnění výše poplatku za likvidaci odpadů vzniklých na katastru obce.

V oblasti stabilizace mladých lidí v obci je třeba vytvořit pro ně nové bytové podmínky. Při výběru možností se jeví jako nejschůdnější vybudování bytovky se startovacími byty v lokalitě Okružní na pozemku p. č. 307/1 případně v jiné vytipované lokalitě. Výstavba bude závislá na vývoji státní dotační politiky.

Ke kvalitnímu životu našich občanů patří blízká dostupnost zdravotní péče a poštovních služeb. Zastupitelstvo obce bude udržovat a vytvářet takové podmínky, aby zdravotní péče v rozsahu všeobecného lékaře, dětského lékaře, zubního lékaře a poštovních služeb byla v obci trvale zachována.

Obec bude pokračovat ve spolupráci s provozovateli veřejné dopravy tak, aby bylo spojení s ostatními obcemi zabezpečeno ke spokojenosti občanů.

B.1.3 Oblast školství

Obec Pavlovice u Přerova, jako zřizovatel Základní školy a Mateřské školy Pavlovice u Přerova, příspěvkové organizace má nejvyšší zájem na udržení školství v obci. Pro zkvalitnění výuky a tím i zvýšení prestiže školy, za účelem zvýšení zájmu rodičů i z širšího okolí o školní výchovu pro své děti v naší obci, chce zastupitelstvo obce v následném období *pokračovat v rekonstrukci budovy č. p. 133 (konektivita, využití půdních prostor), rekonstrukce sklepních prostor a využití půdních prostor budovy 1. stupně č.p. 90 a zateplení a využití podkroví v budově Mateřské školy Pavlovice u Přerova č. p. 39 a zkvalitnění prostor přilehlé zahrady.*

ZO se bude zabývat otázkami zabezpečení oprav, případně rekonstrukcí dalších nevyhovujících částí Základní a Mateřské školy v Pavlovicích, jako je školní jídelna.

Samostatnou možností je *rozšíření budovy č.p. 133 přístavbou (půdní vestavbou) a vytvoření komplexu ZŠ (2. stupeň) nebo č.p. 90 (1. stupeň) půdní vestavbou různého způsobu využití.*

Výše uvedené technické změny v dané oblasti samy osobně nezaručí kvalitu výuky, proto bude Obec Pavlovice, jako zřizovatel ZŠ a MŠ svou kontrolní a vedoucí úlohou vytvářet ve spolupráci se Sdružením rodičů při ZŠ a MŠ Pavlovice a Radou školy při ZŠ a MŠ tlak na vedení školy pro zajištění co nejkvalitnější a zajímavé výuky. Budeme dbát na to, aby škola ve svých výročních zprávách důsledně rozebrala kvalitu výuky a navrhovala jako nejvyšší odborník ve své činnosti další směry rozvoje školy. Vedení obce bude nápomocno řediteli školy v organizování náboru žáků ze sousedních obcí za účelem naplnění počtu žáků, na němž je závislé přidělování finančních prostředků. Pro zachování školství bude, v případě nutnosti, i nadále obec uvolňovat prostředky ze svého rozpočtu tak, aby byla naplněna ustanovení platné legislativy.

B.1.4 Plán rozvoje sportu

V současné době je k sportovní činnosti v naší obci využíváno zejména travnaté hřiště za kulturním domem. Záměrem zastupitelstva je vytvořit z tohoto prostoru komplexní sportoviště a provést rekonstrukci stávající travnaté plochy, která je značně nerovná a jen stěží vyhovuje dnešním potřebám. Vedle travnaté plochy se nachází tenisový krut a posilovací stezka osazená outdoorovými cvičícími prvky. Rádi bychom rozšířili sportoviště o další prvky – na příklad dráhu pro skok daleký, případně 100 běžeckou dráhu a jiné. Takto upravený areál ve vlastnictví obce je plánován pro užívání všem spolkům a také mnohem lépe naplnil potřeby studentů místní, obcí zřizovanou ZŠ a MŠ.

Důležitým krokem ke zdárnému rozvoji sportovní činnosti v obci je úprava KD na multifunkční kulturně, společenské a sportovní centrum. Tato úprava bude zahrnovat i přebudování šaten, které využívá místní fotbalový oddíl – TJ Sokol Pavlovice u Přerova z.s. a jejich napojení na budovu KD. Takto upravené prostory naprosto zásadním způsobem zkvalitní výuku tělesné výchovy žákům místní ZŠ, kteří nyní v zimních měsících využívají tělocvičnu sousedící s budovou 2. stupně ZŠ, která velikostně nedostačuje nárokům na kvalitní výuku TV.

B.1.5 Oblast životního prostředí a výstavby

Základním dokumentem pro rozvoj obce je „Územní plán obce Pavlovice u Přerova“.

K základním pilířům územního plánu patří rozvoj obce v oblasti stavební, a to je vytváření podmínek pro úpravu stávajícího bytového fondu a prostor pro novou bytovou výstavbu ve vytypovaných lokalitách.

K našim základním prioritám patří vybudovat chodník Pavlovice u Přerova – Prusínky, pěší zónu spojující lokalitu Okružní s částí Dědina, rekonstrukce chodníku Okružní a příprava zbývajících chodníků od hřbitova – Okružní, za obchodem COOP Jednota, místní komunikace od kostela k Základní škole č. p. 133, v Prusínkách ke Kadloubku a přes cestu směrem k zahradám.

Součástí infrastruktury obce jsou čističky odpadních vod a kanalizační řad, které jsou v majetku obce. Budeme vytvářet podmínky zajišťující jejich provozuschopnost a zároveň budeme řešit problematiku zkapacitnění kanalizace Dědina v souladu se zpracovanou projektovou dokumentací v návaznosti na možnosti využití dotačních titulů krajských nebo národních. Zároveň se budeme zabývat kanalizací chybějící nebo opravami havarijního stavu zbylé části kanalizačního řádu.

Připravit a realizovat dokončení kanalizace v Prusínkách v návaznosti na možnosti využití dotačních titulů.

Nedílnou součástí obce je obecní hřbitov. Územní plán doporučuje vypracovat vlastní řešení tohoto území. Současné ZO chce navázat na projekty z minulosti postupnou realizací úprav hřbitova, tak hřbitovních zdí a dokončení úplného oplocení hřbitova vč. vzniku kolumbária.

Územní plán obce se částečně zabývá také oblastí týkající se obecní zeleně, která tvoří základ tváře obce. Zastupitelstvo obce chce ve své činnosti vytvářet podmínky na pravidelnou údržbu obce, na další vyšší úroveň kvality ošetření a úprav venkovních ploch obce. Bude navazovat na úpravy, které byly již vytvořené a postupně realizovat projekty v okolí kulturního domu, v části Ve dvoře a další.

Při úpravách venkovního prostředí chceme využít přístupu občanů a vytvořit program „Obec a občan při úpravách obecních ploch“. Tento program bude založen na motivaci občanů spolupracovat při ošetřování a úpravách obecních a soukromých venkovních ploch před nemovitostmi, které jsou ve vlastnictví obce a jednotlivých občanů.

Upravit prostory kolem památných soch a památných stromů nacházejících se v katastru obce. Ve spolupráci s obcí Šišma udržovat prostory včetně přístupových cest u pamětihodnosti Maria-zeel. Pro zvyšování kvality života a zlepšení životního prostředí našich obyvatel bychom se chtěli zabývat i rozšířením údržby některých cest v okolí obce s cílem vytvoření cest pro pěší i cykloturistiku. V rámci nového územního plánu spolupracovat se sousedními obcemi (především s obcí Tučín a obcí Radslavice) na vytvoření systému cyklostezek a vytvářením míst pro zvýšení atraktivity regionu – výhledová místa, rozhledny apod. Dále také s dalšími obcemi – Hradčany, Šišma, Sušice, Hlinsko. Pavlovice u Přerova jsou svojí polohou významným rozcestníkem na cestách mezi Záhořím, Hanou a Moravskou bránou.

Zastupitelstvo obce je připraveno spolupracovat s Farností Pavlovice při údržbě a úprav prostranství v okolí kostela sv. Jiljí jako významné tváře obce.

Pro zkvalitnění kulturního, sportovního a společenského vyžití občanů chceme připravit a realizovat obnovu – rekonstrukci kulturního domu č.p. 21 se zaměřením na vytvoření multifunkčního zařízení na využití nejen kulturními akcemi, ale i využití jako sportovní zázemí občanů a vytvoření kvalitních podmínek pro tělesnou přípravu žáků Základní školy a Mateřské školy Pavlovice u Přerova a zkvalitnění zázemí pro spolky, které vytvářejí činnost v obci Pavlovice u Přerova a další (např. výuka hry na hudební nástroje).

Nedílnou součástí životního prostředí je sběr a likvidace odpadů a nebezpečných odpadů. Pro zkvalitnění likvidace všech odpadů v obci pořádíme kontejnerový automobil s cílem lepšího hospodaření s odpadovými komunitami a jejich ekonomického zhodnocení.

Zároveň cítíme potřebu připravovat, případně realizovat i další akce:

- Chodník Pavlovice – Prusínky
- Chodník od kostela k ZŠ č.p. 133
- Chodníky u dolní zastávky
- Chodník v Sadu – Dědina
- Úprava a rekonstrukce hasičské zbrojnice
- Zastávka Okružní
- Obnova – rekonstrukce kulturního domu
- Vybudování a rekonstrukce sběrných míst pro třídění odpadů
- Oprava místních komunikací v Prusínkách – ke Kadloubku a u Koláčkového.
- Oprava místní komunikace u ZŠ č. p. 133, u kostela a pod kostelem sv. Jiljí
- Oprava školních budov (č. p. 90, 133)
- Rekonstrukce školní jídelny a výdejny včetně vybavení
- Revitalizace a výsadba švestkové aleje Alfa bar – Tučín

B.1.6 Domov důchodců

Součástí obce je Domov Alfreda Skeneho Pavlovice (domov důchodců – DAS). I přes svou specifikou samostatného právního subjektu, cítíme, že uživatelé sociálních služeb domova důchodců jsou právoplatnými občany obce a v DAS má zajištěnou stálou práci nemálo našich občanů. Tato fakta nás vedou k tomu, abychom prohloubili stálou spolupráci s DAS ve všech oblastech, které jsou společným průsečíkem zájmů obou partnerů. K těm základním úkolům bude patřit řešení problému čištění odpadních vod z DAS na ČOV Prusínky a v návaznosti na sociální zákon, který ve zvýšené míře určuje povinnosti obce vůči klientům bez rodinného příbuzenstva, vytvoření jejich důstojného postavení ve společnosti a povinnost obce postarat se o takové občany i v případě jejich úmrtí. Budeme podporovat vznik denního stacionáře v DAS, případně vznik dalších služeb pro naše seniory.

Ke kulturnímu vyžití klientů DAS budou i nadále přispívat akce knihovny, školy a hudebních uskupení. Rádi bychom navázali užší spolupráci taktéž ve využívání nádherného zámeckého parku.

B.1.7 Podnikatelské aktivity

Obec Pavlovice je svou polohou v dostupné vzdálenosti pro možnost práce našich občanů v různých oblastech společenské činnosti. Proto chceme vytvářet podmínky pro vznik nových a rozšíření současných podnikatelských aktivit s vazbou na tvorbu pracovních míst na půdě obce Pavlovice u Přerova.

Je naším základním cílem dodržovat všechny zásady ekologické, zdravotně nezávadné činnosti ve všech podnikatelských aktivitách již vyvíjených nebo nově vznikajících.

B.1.8 Zapojení obce do projektů a soutěží

Zastupitelstvo obce klade velký důraz na zapojení obce v rámci regionu i na mezinárodní úrovni jako pozitivní prezentaci obce a její zviditelnění. I nadále *budeme vyvíjet svou aktivní účast v Mikroregionu Záhoří-Helfštýn, DSO Moravská brána a MAS Moravská brána.*

Zároveň *budeme rozvíjet* již zavedenou *spolupráci s polským partnerem a zaměříme se i na možnost spolupráce s partnery z ostatních zemí Evropské unie, nejlépe se Polskou a Slovenskou republikou.* Cílem této spolupráce je získávání nových informací a poznatků, které je možné aplikovat v našem prostředí. Tato spolupráce bude směřována na všechny věkové kategorie a jednotlivé projekty budou specifikovány podle poptávky (žáci ZŠ, senioři, sportovci, hasiči apod.)

Spolupráce v rámci projektů přináší i finanční výhody. Příkladem může být vybudování Stánku česko-polského přátelství u fotbalového hřiště, vybavení školy některými pomůckami a výtvarnými materiály a programové zpestření Hudebních Pavlovic Václava Drábka.

C. Zajištění realizace Strategického plánu rozvoje

Činnosti spojené s realizací strategického dokumentu *Hlavní směry rozvoje obce Pavlovice u Přerova na roky 2022-2026* realizuje Obecní úřad Pavlovice u Přerova. Realizace projektů je závislá na finanční náročnosti jednotlivých projektů a je vázána na rozpočet obce, ale také je důležitý přístup k novým poznatkům, zejména povědomí o grantech a dotacích, ale i nových zákonech a dalších předpisech, které ovlivňují práci zastupitelů a dění v obci. Motto

K záměrům se vyjadřuje zastupitelstvo obce, finanční a kontrolní výbor.

Odovědná osoba za realizaci aktivit je starosta obce. Ten bude ve spolupráci se zastupitelstvem obce, především

- iniciovat realizaci projektových záměrů
- začleňování nových technologií a SMART řešení pro obecní život ve 21. století
- vyhledávat a zajišťovat zdroje financování aktivit programu rozvoje
- projednávat podněty vztahující se k realizaci opatření a aktivit
- předkládat ke schválení zastupitelstvu obce
- předkládat k projednání případné změny a aktualizace
- delegovat jednotlivé činnosti a pravomoci za odpovědné osoby
- vyhodnocovat přehled realizovaných projektů pro potřeby rozpočtu obce

C.1 Způsob aktualizace

Strategický dokument *Hlavní směry rozvoje obce Pavlovice u Přerova na roky 2022-2026* je živým dokumentem, který se mění tak jako prostředí v obci a vnější podmínky mimo obec. Dokument je nutné revidovat, případně měnit pro potřebu nových projektů apod. Aktualizace by měla proběhnout na konci roku 2026, kdy po volbách do zastupitelstva obce 2026, bude mít nové zastupitelstvo čas na seznámení s uvedeným dokumentem a bude moci zhodnotit aktivity z předchozích let. Po uplynutí platnosti strategie bude zpracováno její vyhodnocení.

C.2 Způsob financování

Základním zdrojem financování rozvojových aktivit jsou vlastní zdroje obce. V případě možnosti budou využity prostředky z veřejných rozpočtů (národní dotace, Olomoucký kraj, fondy EU, operační programy). Obec bude usilovat o zapojení také soukromého a neziskového sektoru. Informace o možnostech finančních zdrojů budou upřesňovány v průběhu realizace programu rozvoje obce.

Při realizaci tohoto plánu se bude vycházet z finančních možností obce a z nutnosti upřednostnit si, s ohledem na aktuální stav nebo možnosti čerpání prostředků, výběr pořadí jednotlivých bodů tohoto plánu. Zastupitelstvo obce předpokládá zvýšený zájem občanů v spolurozhodování a spolupráci se zastupiteli obce. Věříme, že se naplní naše představy o aktivním přístupu obyvatel k dění a rozvoji obce Pavlovice u Přerova.